



Università degli Studi di Sassari
Facoltà di Architettura



Scuole Estive
Internazionali



Politecnico di Milano
Facoltà del Design

CONFERENZA

23 Luglio 2006, ore 11.00

Convento dei Cappuccini, Bosa

Scuola Estiva Internazionale 2006 ADA Alghero Design Ambiente

Giovanni Azzena

Paesaggio simbolico, territori della storia, paesaggio "storico"

Criteria di lettura, principi di identificazione, possibilità di utilizzazione

Giovanni A.M. Azzena è professore associato di Topografia Antica presso la Facoltà di Architettura dell'Università di Sassari. È nato a Sassari il 6 febbraio 1958. Ha studiato presso l'Università "La Sapienza" di Roma, dove si è laureato in Topografia e Urbanistica del mondo classico e dove è diventato Ricercatore.

Si forma dunque alla "scuola romana" di Topografia Antica, frequenta la Scuola per aerofotointerpreti dell'Aeronautica Militare e diventa dottore di ricerca presso l'Università di Bologna. È titolare di una borsa di studio annuale della British School, poi di una triennale dell'ENI per la sperimentazione della cartografia archeologica numerica sui centri urbani a continuità di vita. Così, a partire dal 1985, può sviluppare linee di indagine scientifica per quel periodo assolutamente innovative, incentrate sull'applicazione delle tecnologie avanzate all'archeologia urbana e del paesaggio: in quegli anni coordina, fra l'altro, la progettazione del SIT per la "Carta Archeologica d'Italia" (Progetto CNR) e la prima campagna europea (1988) di posizionamento di siti archeologici con sistema GPS. Fa parte delle commissioni scientifiche per il Sistema Informativo Territoriale Archeologico della Provincia di Roma, per gli scavi giubilari del Fori Imperiali, per la "Nuova Forma Urbis" del Comune di Roma, per il "Sistema informativo territoriale per l'Archeologia" del Ministero per i Beni e le Attività Culturali.

Si occupa, in generale, dei sistemi insediamentali e infrastrutturali dell'antichità e, in particolare, ha condotto ricerche di urbanistica antica, archeologia del paesaggio, storia e tecnica della cartografia, topografia storica di Roma e di altri centri a continuità di vita. Dal 2001, con il passaggio alla Facoltà di Architettura, sta riorganizzando queste linee di ricerca secondo un indirizzo operativamente funzionale al recupero del paesaggio storico

 Università degli Studi di Sassari

 Politecnico di Milano

 M.I.U.R.

 Comune di Bosa

 Provincia di Oristano


 RUCCELLATO

 CAMEDDA COSTRUZIONI s.r.l.

 CGP


 CO.SA.CO. s.r.l.


 C. B. B. B. B.


 KURI S.r.l.

 REsearch S.P.A.

 Segreteria della Conferenza

 Università di Sassari

 Facoltà di Architettura di Alghero

 Dipartimento di Architettura e Pianificazione (DAP)

 Palazzo del Pou Salit - Piazza Duomo

 07041 Alghero (SS) - Italia

 F 079 9720420

 E summerschool.architettura@uniss.it

 I http://www.uniss.it/facolta/architettura

Attività svolta con il cofinanziamento dell'Università degli studi di Sassari nell'ambito del Progetto "Azioni per l'Orientamento Professionale e la Formazione Permanente" Piano Triennale- Programmazione del Sistema Universitario 2004/2006

Facoltà di Architettura
Università degli Studi di Sassari